






24. INTERNATIONALE ASVÖ-RADJUGENDTOUR 2009

Etappenplan & Programm

<p>Prolog</p>	<p>10. August 09</p>	 <p>LOCKENHAUS</p>	<p>15.00 Uhr – Eröffnung der ASVÖ-Radjugendtour 15.15 Uhr – Präsentation der Nationen u. Fahrer 15.30 Uhr – Präsentation der Sponsoren 16.00 Uhr – Start des Prologs (Einzelzeitfahren) 18.15 Uhr – Siegerehrung</p> <p>Streckenlänge: 3,0 km / Rundkurs in Lockenhaus</p> <p>Start/Ziel: Hauptplatz Lockenhaus</p>
<p>1. Etappe</p>	<p>11. August 09</p>	 <p>DEUTSCH KALTBRUNN</p>	<p>13.00 Uhr – Präsentation der Nationen u. Fahrer 14.00 Uhr – Start, Gemeindezentrum D.-Kaltenbrunn 15.50 Uhr – Zielsprint 16.00 Uhr – Siegerehrung</p> <p>Streckenlänge: 75,9 km (3 Runden – a 25,3 km) Strecke: D.- Kaltenbrunn – Berglerwirt (BW) – Rohr i. Bgld. – Eisenhüttl – Richtung Kukmirn – Neusiedl b. Güssing (SP) – D.- Kaltenbrunn</p> <p>Bergwertung: Deutsch Kaltenbrunn (2x) Sprintwertung: Gasth. Vollmann in Neusiedl bei Güssing (2x)</p>
<p>2. Etappe</p>	<p>12. August 09</p>	 <p>BAD BLUMAU</p>	<p>13.00 Uhr – Präsentation der Nationen u. Fahrer 13.55 Uhr – Start beim Gemeindeamt Bad Blumau 16.00 Uhr – Zielsprint 16.10 Uhr – Siegerehrung</p> <p>Streckenlänge: 85,7 km Strecke: Bad Blumau – Leitersdorf – Wagerberg – Oberlimbach - Unterlimbach – Neudau – Burgau – Bierbaum – Bad Blumau ...</p> <p>Bergwertung: Wagerberg (2x) Sprintwertung: Neudau – Rathaus (2x)</p>
<p>3. Etappe</p>	<p>13. August 09</p>	 <p>BAD ERLACH</p>	<p>13.00 Uhr – Präsentation der Nationen u. Fahrer 14.00 Uhr – Start / Bad Erlach /Hauptstr. - Kirche 16.00 Uhr – Zielsprint / Hauptstr. - Kirche 16.10 Uhr – Siegerehrung</p> <p>Streckenlänge: 72,0 km Strecke: Bad Erlach – Inzenhof – Leiding – Pitten - Bad Erlach (Zieldurchfahrt 5x)</p> <p>Bergwertung: Inzenhof Sprintwertung: Bad Erlach – beim Ziel (2x)</p>
<p>4. Etappe</p>	<p>14. August 09</p>	 <p>BAD TATZMANNSDORF</p>	<p>09.00 Uhr – Präsentation der Nationen u. Fahrer 10.00 Uhr – Start / Jormannsdorfer Str. (Hotel Weiss) 12.00 Uhr – Zielsprint /Jormannsdorferstr. 12.30 Uhr – Siegerehrung</p> <p>Streckenlänge: 78,0 km Strecke: Bad Tatzmannsdorf – Jormannsdorf – Mariasdorf – Neustift b. Schläining – Stadtschläining – Drumling – Bad Tatzmannsd.</p> <p>Bergwertung: Gemeinde "Mariasdorf" (2x) Sprintwertung: „Stadtschläining“ (2x)</p>